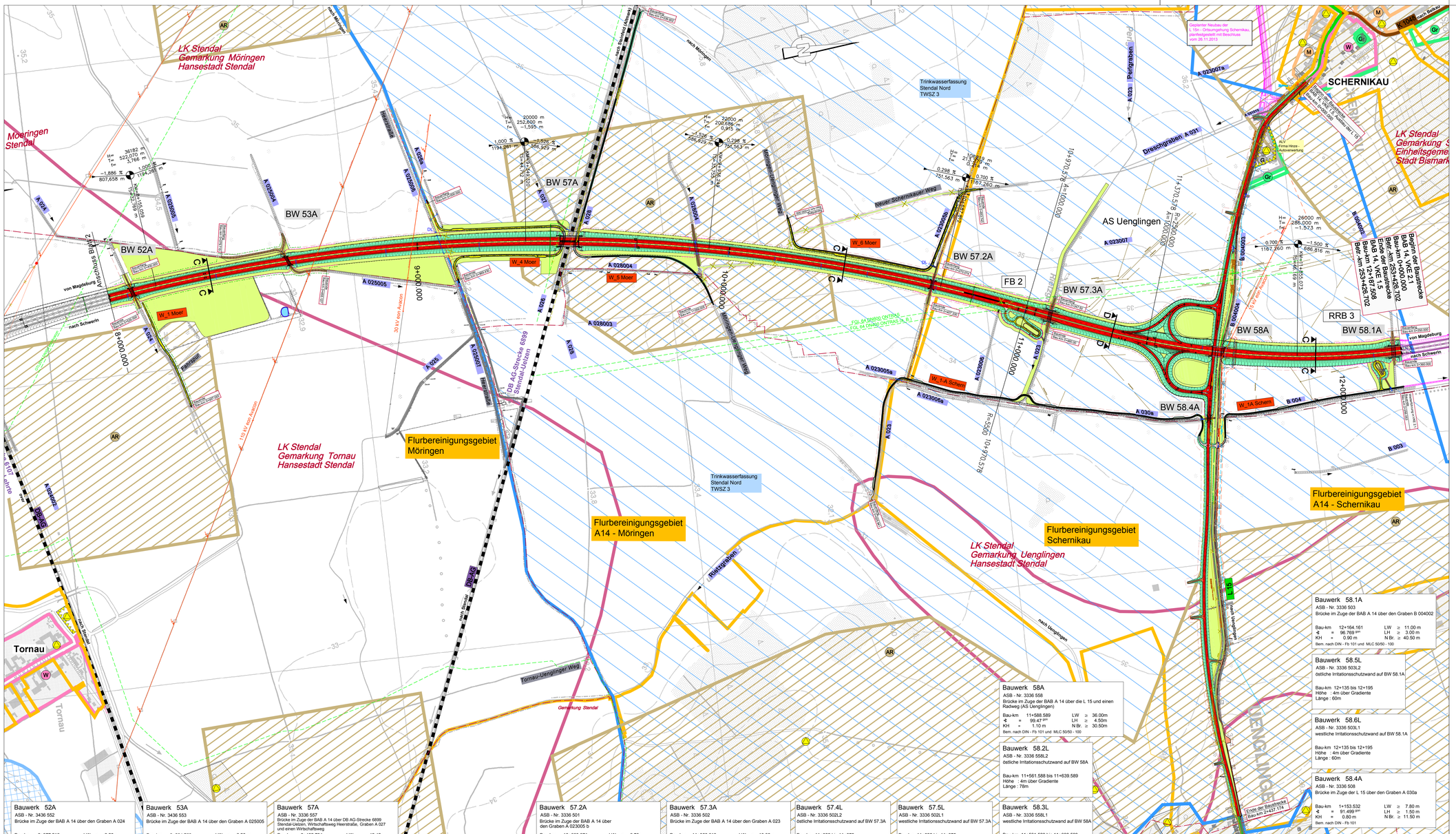

Zeichenerklärung

Straßenbezeichnung
Bauwerk
Erhaltungsgegenstand
Gemeindeschlüssel
Verkehrsbeschränkungsmaßnahmen
Gemeindeschlüssel
Gemeindeschlüssel
Bankett
Bankett
Mittelstreifen/Straßenachse
Fahrbahnen
Bankett
Bankett
Rad- Fußgängerweg
Rad- Wirtschaftsweg
Wirtschaftsweg
Asphalt/Pflasterbefestigungen
Pflasterung
Asphalt/Pflasterbefestigungen
Böschungen
Leitungsdurchlauf
zu rodender Baum
Rückbau von Gebäuden
Rückbau und Rekultivierung
Rückbau durch IG
Rekultivierung, Geländeangleichung
Geoblasenschornsteinfeln
Verkehrswege
Bundesstraße
Landesstraße
Kreisstraße
Bahnstrecke
Flächennutzung vorhandener/geplant
allgemeines Wohngebiet, Kleinsiedlungsgebiet
Mischgebiet, Dorfgebiet
Gewerbe- /Industriegebiet
Sondergebiet
Grünfläche
Kies-/Sandabbaugebiet
Altlasten
Windkraftanlage
Modellbereich aus Modellbaukastenblatt LAGB vom 05.06.2011
Ver- und Entsorgungsleitungen vorhanden
Fernleitung Energie
Erdkabel Energie 30kV
Erdkabel Energie Niederspannung
Trinkwasserleitung
Schmutzwasserleitung
Rohrdrehflaeche
Gasleitung Mitteldruck
Fernmeldekabel/Telekom
Fernleitung/Telekom
Autobahn/Fernmeldekabel
geplant
Neigungsdreieck mit Angabe von Gefälle (↓) und Steigung (↑) in Prozent, Gefälle/Steigung (Steigungs-/ Gefälle-Dreieck)
Hochpunkt / Tiefpunkt
Fahrbahnquerneigung
NG1
Nebenbaustelle
Baustellenzufahrt - Baufeldbrücke
Schutzzaun
Wildschutzzaun
Amphibienleitrichtung in Kombination mit Wildschutzzaun
Amphibienleitrichtung
Amphibienleitrichtung temporär
Zaun neu
Insektenschutzwand (Bauwerk)
Grenze / Abgrenzungen
Grenze Verwaltungsgemeinschaft
Gemarkungsgrenze
Gemarkungsgrenze
Grenze Flurbereinigungsverfahren
Sonstiges
stehende Gewässer
Fließgewässer
Bezeichnung Fließgewässer / Graben
einhaltsgebiet relevante Flächen
Grünfläche, Grünschneiger, Anlagen, Gebüsch
Überschwemmungsflächen
Quelle: Raumordnungskataster
Trinkwasserschutzzone IIIa, Vorschrieg
Quelle: LK Stendal, UWB, 31.08.2007
geschützter Biotop
Quelle: Raumordnungskataster
Landschaftsschutzgebiet
nachrichtliche Darstellung
andere Baumaßnahmen

Schnitt C–C

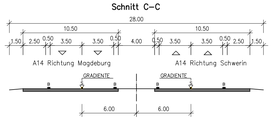

Schnitt D–D

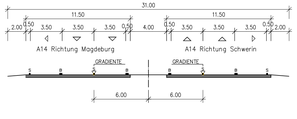

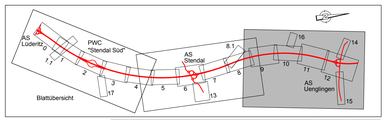

Nr.	Art der Änderung	Datum	Name
B	Ergänzung Feldzufahrt Möringen-Unglinger Weg	01/2019	Tobeschat
B	Änderung Konstruktionshöhe/ lichte Höhe BW 57A	01/2019	Renner
B	Änderung Gradiente BAB 14 von Bau-km 7+632,989 bis 9+652,546	01/2019	Renner
A	Änderung BW 57A, Breite Mittelstreifen	03/2017	Tobeschat
A	Anordnung von Ausweichstellen	03/2017	Tobeschat
A	DB AG Stendal-Uelzen Strecken Nummer	02/2017	Tobeschat
A	Grenze Flurbereinigungsgebiet A14 - Buchholz, Möringen	02/2017	Tobeschat

Unterlage Nr: 3 Deckblatt Blatt Nr: 3B

Übersichtslageplan

Lückenschluss BAB 14
Magdeburg - Wittenberge - Schwerin
VKE 1.5
AS Lüderitz (L 30) bis AS Unglingen (L 15)

Maßstab 1 : 5.000

Aufgestellt: Halle, den 21.11.2014 gez. Breinig

Gesehen: